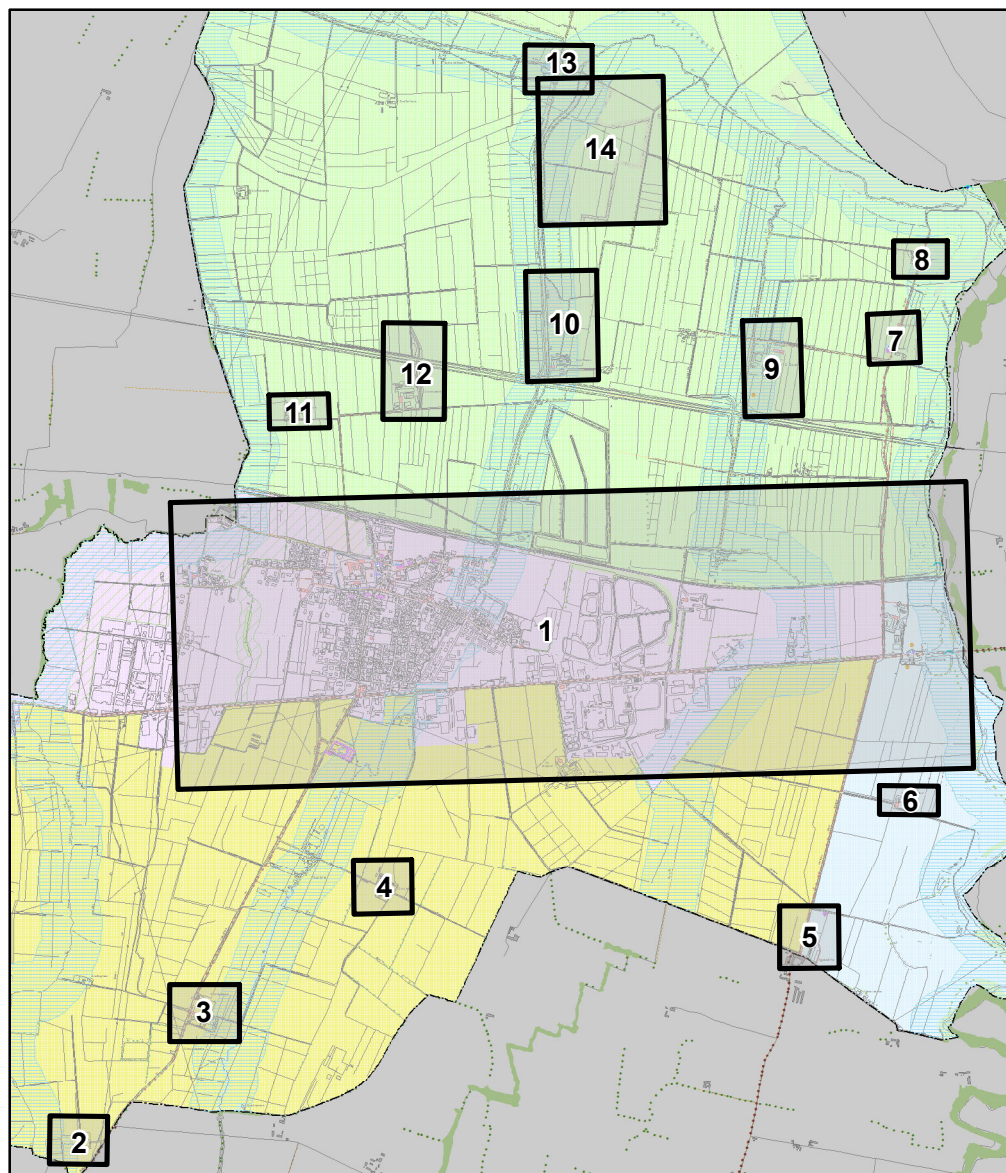
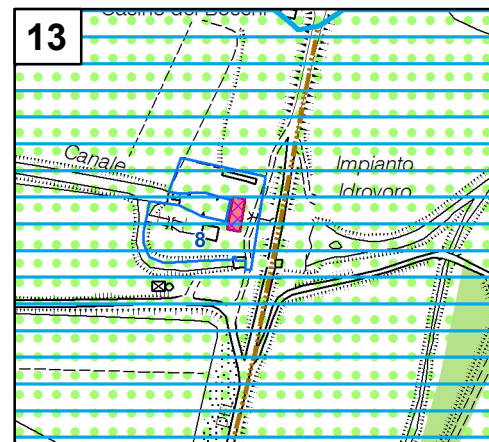
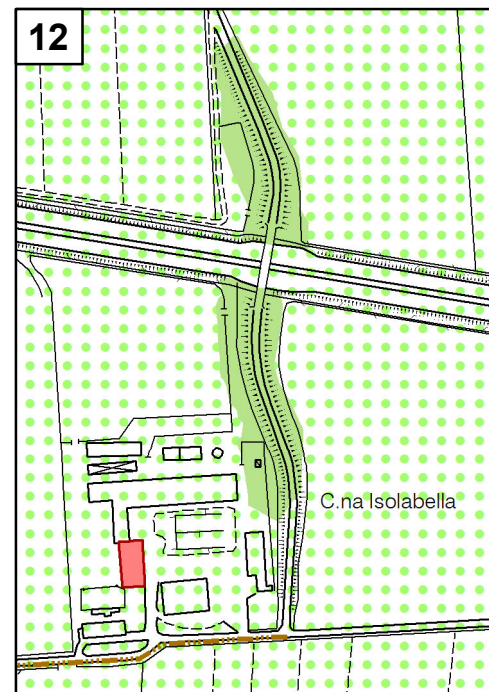
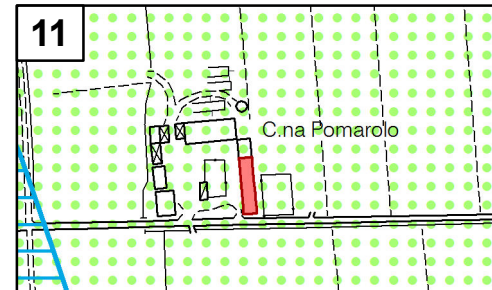
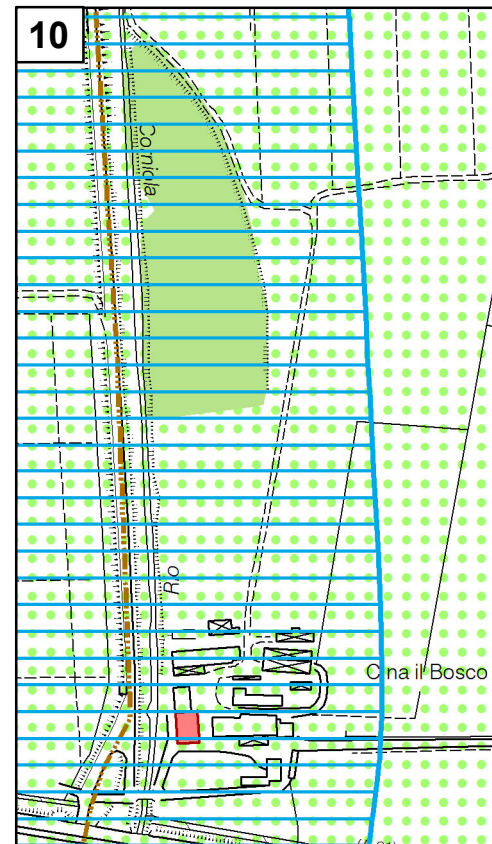
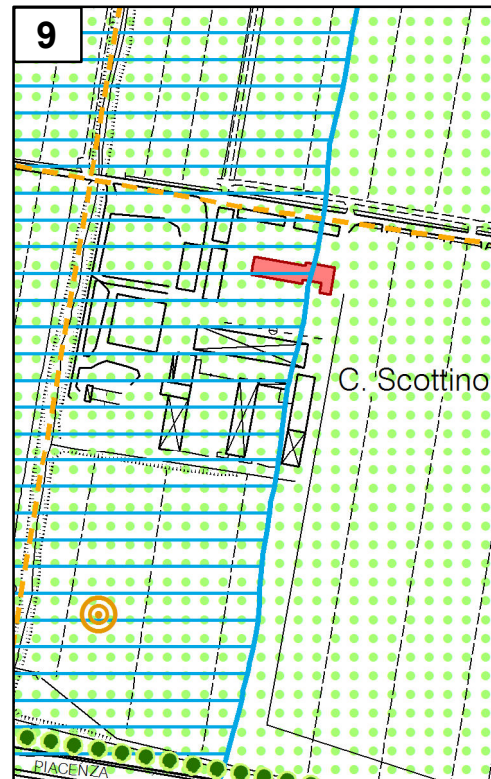
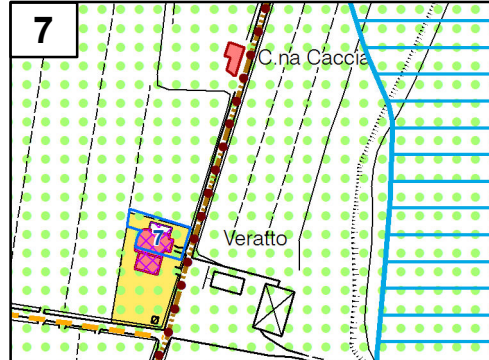
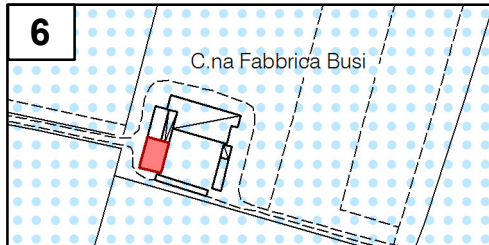
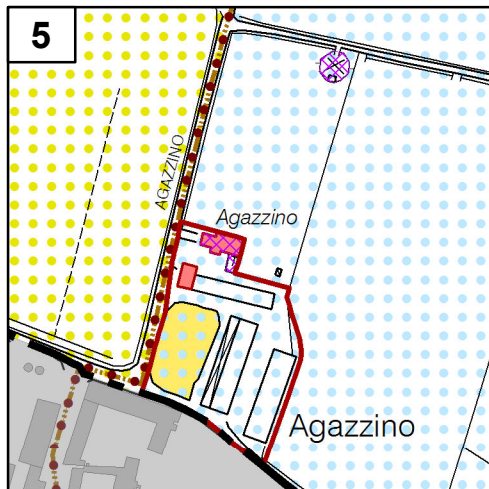
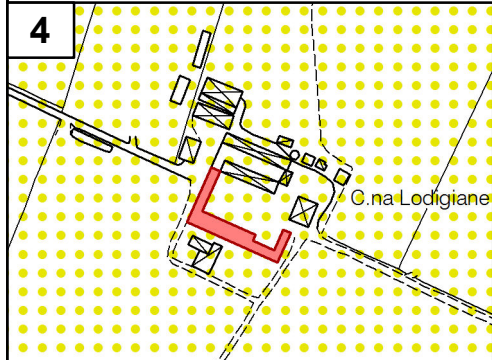
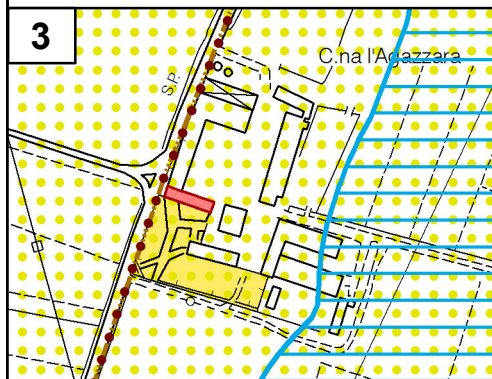
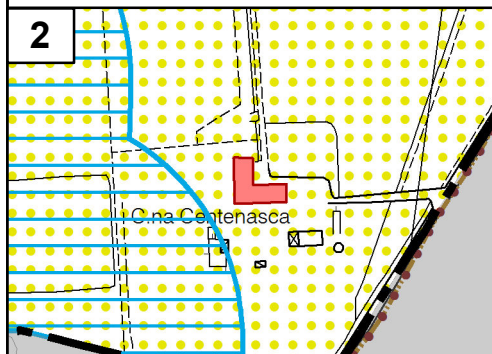
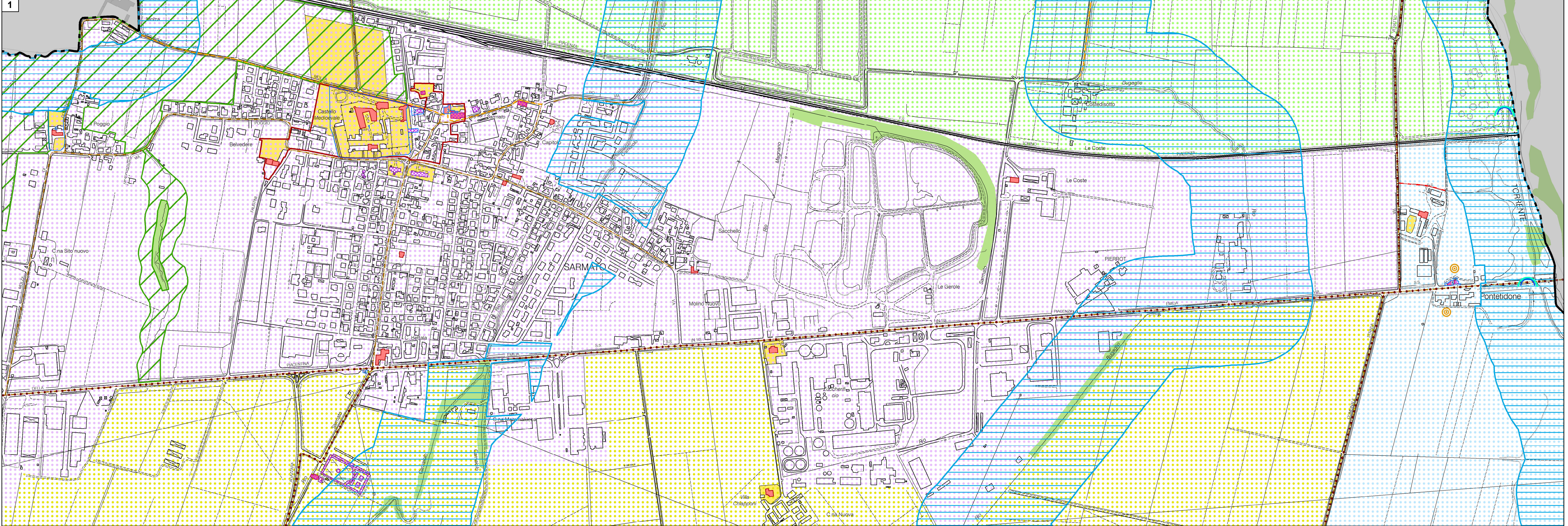


1



**Zone urbane storiche ed elementi di interesse storico-architettonico e testimoniale**

- Art. 57 PSC Centri e nuclei storici (D.Lgs 42/2004, art. 136, c. 1, lett. c)
- Art. 60 PSC Edifici e complessi sottoposti a vincolo della Sovrintendenza (D.Lgs 42/2004, art. 10, c. 3)
- 1 Castello e Borgo fortificato  
2 Ex Casa del Fascio  
3 Ex Canonica  
4 Cappella di Bettola del XV secolo  
5 Chiesa di San Pietro ed ex Canonica  
6 Palazzo Sgorbati  
7 Oratorio di Veratto  
8 Impianto idrovoro Casinò Boschi
- Art. 60 PSC Beni vincolati "ope legis" (D.Lgs 42/2004, art. 10, c. 1 e art. 12)
- Art. 61 PSC Edifici di valore storico-architettonico e storico-culturale (L.R. 20/2000, art. A-9)
- Art. 61 PSC Aree pertinenziali di valore storico-ambientale (L.R. 20/2000, art. A-9)

**Ambiti di particolare interesse storico e archeologico**

- Art. 66 PSC Zone di interesse archeologico (D.Lgs 42/2004, art. 142, c. 1, lett. m; PTCP, art. 22)
- Art. 67 PSC Zone di tutela della struttura centuriata: elementi localizzati (PTCP, art. 23)

**Viabilità storica urbana ed extraurbana**

- Art. 65 PSC Percorsi storici consolidati (PTCP, art. 27)
- Art. 65 PSC Collegamenti carrabili ottocenteschi di interesse primario
- Art. 65 PSC Tracce di collegamenti antichi di primaria importanza
- Art. 65 PSC Ponte (PTCP, art. 27)
- Art. 65 PSC Guado (PTCP, art. 27)

**Aree ed elementi di interesse paesaggistico**

- Art. 57 PSC Territori coperti da foreste e boschi (D.Lgs 142/2004, art. 142, c. 1, lett. g)
- Art. 57 PSC Corsi d'acqua pubblici di interesse paesaggistico e relativa fascia di rispetto (D.Lgs 42/2004, art. 142, c. 1, lett. c)

**Aree di protezione paesaggistica**

- Art. 59 PSC
- Sub-unità di paesaggio di rilevanza locale (PTCP, art. 54)**
- Art. 56 PSC 1a - Sub-unità del fiume Po
- Art. 56 PSC 2a - Sub-unità dell'alta pianura
- Art. 56 PSC 5b - Sub-unità del basso corso del torrente Tidone
- Art. 56 PSC 16b - Sistema urbanizzato di Sarmato

Comune di Sarmato

PSC

Piano Strutturale Comunale

PSC.T07.1

Adozione

Del. C.C. n. 6 del 06/03/2013

Controdeduzione

Del. C.C. n. 55 del 15/12/2014

Approvazione

Del. C.C. n. 18 del 03/04/2017

Aggiornamenti

Emergenze culturali, storiche e paesaggistiche

Sindaco

Assessore all'urbanistica

Segretario generale

Responsabile del procedimento

Ufficio di Staff

Gruppo di progettazione

Quadro Conoscitivo

Anna Tanzi

Milena Buzzi

Laura Cassi

Alfro Rabeschi

Ivano Savi (coordinatore)

Fabio Ceci

Alfro Rabeschi

Flavio Tagliaferri

Fabio Ceci

Ivano Savi

Alex Massari

Flavio Tagliaferri

Cecilia Puppo

Marta Puppo

Gabriele Livelli

Massimo Mannini

Beppe Masia (Archinproject Associati)

Walter Tonali (Archinproject Associati)

Giorgio Neri (Ambiter)

Maria Beatrice Corvi (Ambiter)

Luca Pellegrini (Ambiter)

Scala 1:5.000