








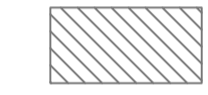




LEGENDA

Legenda habitat di interesse comunitario individuati dal PdG del Sito SIC-ZPS

-  Habitat Cod. 3130 "Acque stagnanti, da oligotrofe a mesotrofe, con vegetazione dei *Littorelletea uniflorae* e/o degli *Isoëto-Nanojuncetea*" (10%)
-  Habitat Cod. 3150 "Laghi eutrofici naturali con vegetazione del *Magnopotamion* o *Hydrocharition*" (30%)
-  Habitat Cod. 3240 "Fiumi alpini con vegetazione riparia legnosa a *Salix eleagnos*" (100%)
-  Habitat Cod. 3270 "Fiumi con argini melmosi con vegetazione del *Chenopodium rubri* p.p. e *Bitention* p.p." (100%)
-  Habitat Cod. 3270 "Fiumi con argini melmosi con vegetazione del *Chenopodium rubri* p.p. e *Bitention* p.p." e Habitat Cod. 3130 "Acque stagnanti, da oligotrofe a mesotrofe, con vegetazione dei *Littorelletea uniflorae* e/o degli *Isoëto-Nanojuncetea*"
-  Habitat Cod. 92A0 "Foreste a galleria di *Salix alba* e *Populus alba*"
-  Confini SIC-ZPS "Fiume Po da Rio Boriacco a Bosco Ospizio"

Legenda previsioni di Piano oggetto di valutazione

-  Ambiti per i nuovi insediamenti del nucleo urbano di Sarmato
-  Ambiti di riqualificazione
-  Corridoio di fattibilità delle strade di progetto
-  Nuovo attracco fluviale di progetto
-  Limiti amministrativi del Comune di Sarmato



Comune di Sarmato

Piano Strutturale Comunale (PSC)

Studio di incidenza sul Sito SIC-ZPS IT4010018 "Fiume Po da Rio Boriacco a Bosco Ospizio"

ELABORATO: **TAV. T03**
HABITAT DI INTERESSE COMUNITARIO

SCALA: 1:10.000

DIREZIONE TECNICA: dott. Giorgio Neri

REDAZIONE: dott. nat. Alessandro Muccicco

CODIFICA **T4S7-PSC-SIN-01/13**

04				
03				
02				
01	11/2013	A.Muccicco	G. Neri	Emissione
REV.	DATA	REDAZIONE	APPROVAZ.	DESCRIZIONE

AMBITER S.r.l.
 Via Sarmato, 10 - 41010 Sarmato (MO)
 Tel. 0521-942639 - Fax 0521-942638
 www.ambiter.it - info@ambiter.it

